

EUSKADI EN BICICLETA



EUSKADI
BASQUE COUNTRY

EUSKADI EN BICICLETA

turismo.euskadi.eus/es/

BASQUETOUR, AGENCIA VASCA DE TURISMO S.A.

Euskadi, bien común

EUSKO JAURLARITZA



GOBIERNO VASCO

TURISMO, MERKATARITZA
ETA KONTSUMO SAILA

DEPARTAMENTO DE TURISMO,
COMERCIO Y CONSUMO

Eusko Jaurlaritzaren Argitalpen Zerbitzu Nagusia

Servicio Central de Publicaciones del Gobierno Vasco

Vitoria-Gasteiz 2023

ÍNDICE DE RUTAS

RUTAS POR CARRETERA

12



4 Cycling Euskadi

14-19

RUTAS DE MONTAÑA

20



Centro BTT Izki Montaña Alavesa

24-31

Centro BTT Valderejo Añana

32-37

Gorbeia Bira

38-39

Alirón Parkea

40-43

RUTAS GRAVEL

44



Vitoria-Gasteiz Gravel Land

46-49

Romanic Bike Route

50-51

RUTAS POR LAS VÍAS VERDES

52



Vía Verde del Ferrocarril Vasco Navarro

56-63

Vía Verde del Plazaola

64-65

Vía Verde del Bidasoa

66-67

Vía Verde del Urola

68-69

Vía Verde de Arditurri

70-71

Vía Verde de los Montes de Hierro / Itsaslur

72-73

Vía Verde de Mutiloa-Ormaiztegi

74-75



Mirador de Obxanda, Garaio

GRANDES RUTAS

76



Camino de Santiago

78-83

Camino Ignaciano

84-87

Gran Ruta Cicloturista por Llanada Alavesa

88-93

RUTAS URBANAS

94



Vitoria-Gasteiz

96-101

Bilbao

102-105

Donostia/San Sebastián

106-109

EMPRESAS DE SERVICIOS

112



EUSKADI EN BICI

EUSKADI
BASQUE COUNTRY

Puedes encontrar toda la **información** y los **tracks** de las rutas en nuestro perfil de **Wikiloc**



Escanea el código QR para consultar todas las rutas y descargar los tracks desde nuestro perfil de wikiloc
TURISMO EUSKADI. RUTAS EN BICI

wikiloc

www.wikiloc.com



ICONOGRAFÍA



Punto INICIO/FINAL de rutas



Alojamiento



Punto intermedio ETAPA



Ermita/Edificio religioso



Precaución / Dificultad



Mirador/Panorámica



Información/Turismo



Zona de recreo



Parking



Fortificación/Muralla



Bar/Restaurante



Museo/ Centro de interpretación

MAPA DE LOCALIZACIÓN

RUTAS RECOMENDADAS





RUTAS POR CARRETERA

RUTAS POR CARRETERA

EUSKADI CYCLING

14



En modo bikepacking, o simplemente salir con tu bicicleta de carretera desde cualquiera de las tres capitales vascas, a través de **Euskadi Cycling**, podrás recorrer y saborear Euskadi de primera mano.

Descubrir ciudades cosmopolitas, pueblos pesqueros o medievales. Arrancar el viaje con el olor del mar o viendo cómo se difumina la niebla mañanera sobre un valle rodeado de montañas. Saborear la reconocida gastronomía de Euskadi en un restaurante de un puerto pesquero o ver desde la terraza de una habitación de hotel cómo cae el sol en una colina de viñedos.

Aún quedan rincones especiales esperando tu visita.

📍 1. Bizkaia. Costa Vasca
2. Gipuzkoa. Monte Txindoki al fondo

EUSKADI EN **BICICLETA**

2



15

EUSKADI EN **BICICLETA**

EUSKADI CYCLING

The Basque Route



The Basque Route es una propuesta de bikepacking por las carreteras y paisajes más atractivos de Euskadi.

Dividida en 8 etapas, la ruta está pensada para que la persona viajera pueda disfrutar de la más completa oferta que ofrece Euskadi desde la libertad de ir en bicicleta.

1. San Juan de Gaztelugatxe

**The Basque Route**

**Rutas desde BILBAO**

**Rutas desde VITORIA-GASTEIZ**

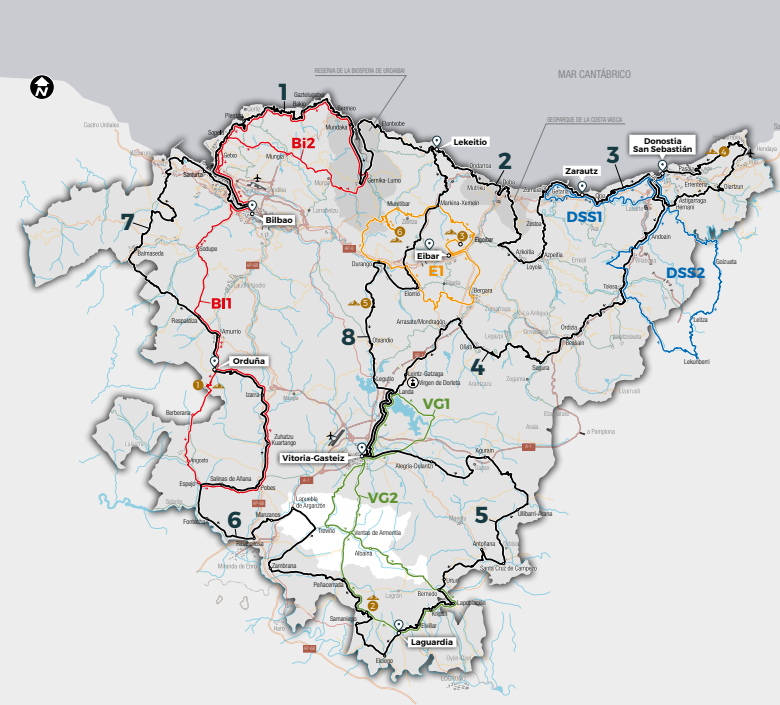
**Rutas desde DONOSTIA/SAN SEBASTIÁN**

**Rutas desde EIBAR**



Más información y Tracks
escaneando este código QR

Ruta no señalizada
Utiliza tu GPS





EUSKADI CYCLING



The Basque Route. ETAPAS

Rutas por las capitales vascas



1. Bilbao → Lekeitio 113 km

 **Bilbao**  +1.809m. → Recorrido Lineal



2. Lekeitio → Zarautz 81 km

 **Lekeitio**  +1.281m. → Recorrido Lineal


3. Zarautz → Donostia/San Sebastián 83 km

 **Zarautz**  1.358m. → Recorrido Lineal


4. Donostia/San Sebastián → Vitoria-Gasteiz 130 km

 **Donostia/San Sebastián**  +1.641m. → Recorrido Lineal

5. Vitoria-Gasteiz → Laguardia 105 km

 **Vitoria-Gasteiz**  +1.440m. → Recorrido Lineal



6. Laguardia → Orduña 141 km

 **Laguardia**  +1.706m. → Recorrido Lineal




7. Orduña → Bilbao 93 km

 **Orduña**  +1.194m. → Recorrido Lineal




8. Lekeitio → Vitoria-Gasteiz 103 km

 **Lekeitio**  +1.486m. → Recorrido Lineal

Bi1. Vuelta a Orduña 169 km

 **Bilbao**  +2.083m.  Recorrido Circular




Bi2. San Juan de Gaztelugatxe 131 km

 **Bilbao**  +1.566m.  Recorrido Circular

VG1. Vuelta al embalse de Ullíbarri-Gamboa 47 km

 **Vitoria-Gasteiz**  +176m.  Recorrido Circular




VG2. Vuelta a Herrera 112 km

 **Vitoria-Gasteiz**  +1.935m.  Recorrido Circular




DSS1. Vuelta al Ratón de Getaria 71 km

 **Donostia/San Sebastián**  +852m.  Recorrido Circular

DSS2. Limitados de Gipuzkoa y Navarra 131 km

 **Donostia/San Sebastián**  +1.871m.  Recorrido Circular

E1. La subida a Arrate 117 km

 **Eibar**  +2.696m.  Recorrido Circular



RUTAS DE MONTAÑA

CENTROS BTT EUSKADI

22

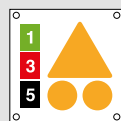
Recorrer Euskadi sobre una bicicleta de montaña hará que se descubran de primera mano los hermosos parajes que esconde el territorio vasco.

Actualmente existen 2 Centros BTT Euskadi, situados en parajes privilegiados por su belleza paisajística, que permiten al viajero descubrir Euskadi a través de la

diversidad de sus paisajes, su cultura y sus gentes.

- Izki-Montaña Alavesa (Araba-Álava)
- Valderejo-Añana (Araba-Álava)

En cada uno de estos centros existen Puntos de Acogida y de Información que prestan servicios asociados a la práctica de este deporte: información de las rutas, vestuarios, duchas y lavado de bicicletas.



Muy fácil

Fácil

Difícil

Muy difícil

PLACA DE DIRECCIÓN

Indica la dirección a seguir y el número de la ruta o rutas, junto con el color indicativo del nivel de dificultad de cada una de ellas. Estas señales se pueden encontrar en postes verticales, en paredes o mobiliario urbano.



PUNTO DE
ACOGIDA



PUNTO DE
INFORMACIÓN



SALIDA
DE RUTA



OTROS SERVICIOS

23



RUTAS DE MONTAÑA

CENTRO BTT EUSKADI

IZKI MONTAÑA ALAVESA



1. Senda próxima a Antoñana
2. Paso del Agin, Korres

Este Centro BTT Euskadi se encuentra en la Montaña Alavesa, al sudeste de la provincia de Álava, y su punto de acogida se localiza en el campo de golf de Urturi, a 38 km de Vitoria-Gasteiz y a 28 km de Laguardia, en Rioja Alavesa.

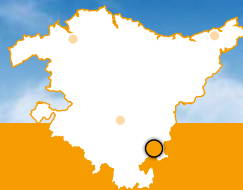
Si algo caracteriza a la Montaña Alavesa son sus espacios naturales. Montes de roca caliza que se alcanzan sobre llanuras dedicadas al cultivo y bosques de frondosas, hacen de esta Comarca un lugar que sorprenderá por los contrastes de sus paisajes.

El Centro BTT Izki Montaña Alavesa goza del privilegio de disponer de una inmejorable concentración de senderos y parajes para la práctica de la BTT. Tiene la peculiaridad de utilizar tramos del antiguo trayecto del Ferrocarril Vasco-Navarro, reconvertido en Vía Verde; así como parte del GR 38 "Ruta del vino y el pescado" que une la Rioja Alavesa con la Costa Vasca.

EUSKADI EN BICICLETA



Escanea este código QR para
más información, tracks, etc.
o consulta la web:
www.btteuskadi.eus



CAMPO DE GOLF DE URTURI
Barrio de Arriba s/n, Urturi (Araba/Álava)
T. 945 378 262



PUNTO DE ACOGIDA
URTURI

25



2

EUSKADI EN BICICLETA

IZKI MONTAÑA ALAVESA

★ IZKI (R08)



Descubre el corazón del Parque Natural de Izki



Esta ruta, que se adentra en el corazón del Parque Natural de Izki, nos ofrece un espectáculo natural sin igual.

La fauna y la flora de este parque, sean el pico mediano, la rana ágil, la primula farinosa, o los extensos marojales, hacen de este recorrido uno de los más interesantes de la zona.

Debemos recordar que ciclamos en un espacio protegido, y que debemos respetar el entorno que nos rodea en todo momento.

📍 1. Vistas del Soila y Gaztelua
2. Sendero del Parque Natural de Izki

★ RUTA RECOMENDADA



Escanea este código QR y descárgate el Track

Ruta señalizada
Se aconseja la utilización de GPS



27,9 km



Trayecto



Dificultad



Tiempo

3 horas 30 min. aprox.

Desnivel

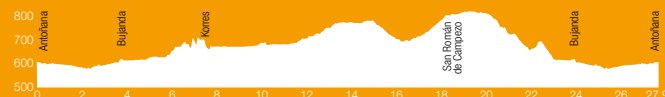
+510 m.

Salida

Antoñana (Araba/Álava)

Llegada

Antoñana (Araba/Álava)



Rutas

Vía Verde (R01)

27,7km

■ Muy Fácil ▲ +135 m. ⌚ 3h 30' ↔ Recorrido de Ida y vuelta

📍 **Punto de SALIDA:** Santa Cruz de Campezo (Araba/Álava)
Punto de LLEGADA: Santa Cruz de Campezo (Araba/Álava)

Korres (R05)

11,6km

■ Difícil ▲ +345 m. ⌚ 1h 30' ↻ Recorrido Circular

📍 **Punto de SALIDA:** Antoñana, Punto de información (Araba/Álava)
Punto de LLEGADA: Antoñana, Punto de información (Araba/Álava)

Aguake (R02)

5,8km

■ Muy Fácil ▲ +93 m. ⌚ 0h 45' ↔ Recorrido de Ida y vuelta

📍 **Punto de SALIDA:** Antoñana, Punto de información (Araba/Álava)
Punto de LLEGADA: Antoñana, Punto de información (Araba/Álava)

San Cristobal (R06)

50km

■ Difícil ▲ +1.127 m. ⌚ 6h 15' ↻ Recorrido Circular

📍 **Punto de SALIDA:** Antoñana (Araba/Álava)
Punto de LLEGADA: Antoñana (Araba/Álava)

Santa Luzia (R03)

21,6km

■ Fácil ▲ +106 m. ⌚ 2h 40' ↔ Recorrido de Ida y vuelta

📍 **Punto de SALIDA:** Antoñana, Punto de información (Araba/Álava)
Punto de LLEGADA: Antoñana, Punto de información (Araba/Álava)

Arrieros (R07)

38,3km

■ Difícil ▲ +591 m. ⌚ 4h 50' ↻ Recorrido Circular

📍 **Punto de SALIDA:** Urturi, Punto de acogida (Araba/Álava)
Punto de LLEGADA: Urturi, Punto de acogida (Araba/Álava)

El Paseo (R04)

6,6km

■ Fácil ▲ +69 m. ⌚ 0h 50' ↻ Recorrido Circular

📍 **Punto de SALIDA:** Urturi, Punto de acogida (Araba/Álava)
Punto de LLEGADA: Urturi, Punto de acogida (Araba/Álava)

★ Izki (R08)

27,9km

■ Difícil ▲ +510 m. ⌚ 3h 30' ↻ Recorrido Circular

📍 **Punto de SALIDA:** Antoñana, Punto de información (Araba/Álava)
Punto de LLEGADA: Antoñana, Punto de información (Araba/Álava)

IZKI MONTAÑA ALAVESA

Rutas

GR1 (R09)

34,2km

■ Difícil ▲ +819 m. ⌚ 4h 15' ↻ Recorrido Circular

📍 **Punto de SALIDA:** Peñacerrada (Araba/Álava)
Punto de LLEGADA: Peñacerrada (Araba/Álava)

Igoroin (R13)

43,8km

■ Muy Difícil ▲ +838 m. ⌚ 5h 30' ↻ Recorrido Circular

📍 **Punto de SALIDA:** Antoñana, Punto de información (Araba/Álava)
Punto de LLEGADA: Antoñana, Punto de información (Araba/Álava)

Ioar (R10)

23,8km

■ Muy Difícil ▲ +1.103 m. ⌚ 3h 00' ↻ Recorrido Circular

📍 **Punto de SALIDA:** Santa Cruz de Campezo (Araba/Álava)
Punto de LLEGADA: Santa Cruz de Campezo (Araba/Álava)

La Dormida (R11)

20,6km

■ Muy Difícil ▲ +628 m. ⌚ 2h 30' ↻ Recorrido Circular

📍 **Punto de SALIDA:** Santa Cruz de Campezo (Araba/Álava)
Punto de LLEGADA: Santa Cruz de Campezo (Araba/Álava)

Markijano (R12)

38,6km

■ Muy Difícil ▲ +1.234 m. ⌚ 4h 45' ↻ Recorrido Circular

📍 **Punto de SALIDA:** Antoñana, Punto de información (Araba/Álava)
Punto de LLEGADA: Antoñana, Punto de información (Araba/Álava)

GR38 A (R14)

79,9km

■ Muy Difícil ▲ +1.616 m. ⌚ 10h 00' ↻ Recorrido Circular

📍 **Punto de SALIDA:** Urturi, Punto de acogida (Araba/Álava)
Punto de LLEGADA: Urturi, Punto de acogida (Araba/Álava)

GR38 B (R15)

97,2km

■ Muy Difícil ▲ +2.261 m. ⌚ 12h 15' ↻ Recorrido Circular

📍 **Punto de SALIDA:** Urturi, Punto de acogida (Araba/Álava)
Punto de LLEGADA: Urturi, Punto de acogida (Araba/Álava)



RUTAS DE MONTAÑA

CENTRO BTT EUSKADI

VALDEREJO AÑANA

32

Situado a 30 km. de Vitoria, capital de Euskadi, y a tan sólo 60 km. de Bilbao, el centro BTT Valderejo-Añana encuentra en el Camping Angosto y en el centro de Sobrón Aventura sus puntos de acogida, en pleno corazón de Valdegovía.

Se descubrirá dos zonas paisajísticas bien diferenciadas. Por un lado, los Valles Occidentales y, por otro, la Llanada a la que nos asomamos a través del municipio de Iruña de Oca.

En cuanto al clima, se recibe la influencia del Cantábrico por el norte y el Mediterráneo por el sur, lo que podría definirse como Cantábrico de interior. La orografía es asimismo singular, ya que está configurada por diferentes valles independientes entre sí.

El Centro BTT de Valderejo-Añana cuenta con 7 rutas de diferente dificultad, entre las cuales destaca la ruta de Sobrón Alto, de 24 kilómetros, o las más accesibles de Espejo y Angosto.

EUSKADI EN **BICICLETA**



1-2. Usuarios del Centro BTT



Escanea este código QR para más información, tracks, etc. o consulta la web: www.btteuskadi.eus




CAMPING DE ANGOSTO
Ctra. Villanañe-Angosto 2, Villanañe (Araba/Álava)
T. 945 353 271



**PUNTO DE ACOGIDA
ANGOSTO**

33



2

EUSKADI EN **BICICLETA**

VALDEREJO AÑANA

★ SIERRA DE ÁRCENA (R10)



Esta ruta que te recomendamos consta de 31,5 kilómetros y nos permiten llegar a las proximidades del Parque Natural de Valderejo. Una ruta dividida en tres tramos; un primer tramos suave de aproximación hasta Villanueva de Valdegovia nos permitirá calentar motores y así poder afrontar la segunda parte, con más desnivel que nos adentra por la vertiente norte al bonito valle protegido por la localidad de Barrio, que comprenden los montes de Mota, Canto Pero, Batxikabo y



Acércate al Parque Natural de Valderejo

Los Castros. Continuaremos a media altura hasta la localidad de Bachicabo, donde nos refrescaremos y avituallaremos de agua en su renovada fuente. Descenso hasta la localidad de Espejo y tramo final a través de la ruta 1 (Espejo R1) de este Centro BTT.

Se desaconseja realizar esta ruta en época de lluvia.

① 1. Sendero
2. Poste direccional Ruta 10

★ RUTA RECOMENDADA

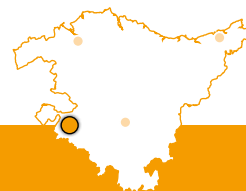


Escanea este código QR y descárgate el Track

Ruta señalizada
Se aconseja la utilización de GPS



31,5 km



Trayecto



Dificultad

Difícil

Tiempo

4 horas aprox.

Desnivel

+669 m.

Salida

Camping de Angosto (Araba/Álava)

Llegada

Camping de Angosto (Araba/Álava)



Rutas

Espejo (R01)

8,9km

■ Muy Fácil ▲ +46 m. ⌚ 1h 00' ↔ Recorrido de Ida y vuelta

📍 **Punto de SALIDA:** Camping de Angosto (Araba/Álava)
Punto de LLEGADA: Camping de Angosto (Araba/Álava)

Arreo (R05)

10,6km

■ Fácil ▲ +220 m. ⌚ 1h 15' ↻ Recorrido Circular

📍 **Punto de SALIDA:** Salinas de Añana (Araba/Álava)
Punto de LLEGADA: Salinas de Añana (Araba/Álava)

Angosto (R02)

5,6km

■ Muy Fácil ▲ +66 m. ⌚ 0h 45' ↻ Recorrido Circular

📍 **Punto de SALIDA:** Camping de Angosto (Araba/Álava)
Punto de LLEGADA: Camping de Angosto (Araba/Álava)

Las Salinas (R07)

27,9km

■ Difícil ▲ +738 m. ⌚ 3h 30' ↻ Recorrido Circular

📍 **Punto de SALIDA:** Salinas de Añana (Araba/Álava)
Punto de LLEGADA: Salinas de Añana (Araba/Álava)

Gaubea (R03)

12,6km



© Ruta 3. Torre-Palacio de los Varona

■ Fácil ▲ +144 m. ⌚ 1h 30' ↻ Recorrido Circular

📍 **Punto de SALIDA:** Camping de Angosto (Araba/Álava)
Punto de LLEGADA: Camping de Angosto (Araba/Álava)

★ Sierra de Árcena (R10)

31,5km

■ Difícil ▲ +669 m. ⌚ 4h 00' ↻ Recorrido Circular

📍 **Punto de SALIDA:** Camping de Angosto (Araba/Álava)
Punto de LLEGADA: Camping de Angosto (Araba/Álava)

Sobrón Alto (R11)

24,3km

■ Muy Difícil ▲ +1.068 m. ⌚ 3h 00' ↻ Recorrido Circular

📍 **Punto de SALIDA:** Aventura Sobrón (Araba/Álava)
Punto de LLEGADA: Aventura Sobrón (Araba/Álava)

RUTAS DE MONTAÑA

GORBEIA BIRA

Vuelta en BTT al símbolo del montañismo vasco



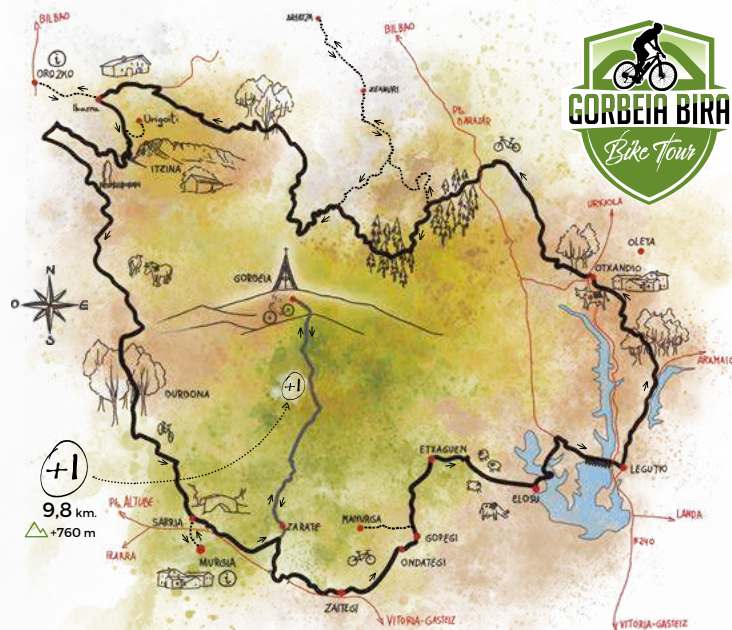
Gorbeia Bira es una ruta para bicicleta de montaña que circunda el conocido Parque Natural de Gorbeia. Pistas, caminos y algunos senderos son los protagonistas de este trazado.

De manera itinerante, **Gorbeia Bira** puede completarse en varias etapas en función de la condición física: 1, 2, ó 3 días son las posibilidades. Una de las jornadas (+1), dedicada a subir su cumbre "el Gorbeia" y disfruta de todo lo que ofrece su entorno.

www.gorbeiaeuskadi.com

📍 1. Embalse de Urrunaga desde Legutio

EUSKADI EN BICICLETA



ALIRÓN PARKEA

40



Trapagaran te presentan una atractiva red de caminos diseñados para los amantes del deporte y la naturaleza. Rutas con alma minera para ser recorridas tanto a pie como en BTT. Te invitamos a recorrerlas y conocer las raíces de una comarca en la que se forjó la historia industrial de Bizkaia.

¡Bienvenidas y bienvenidos a Alirón Parkea!

Más información:
www.alironparkea.com

📍 1. Ruta 6. Las Peñas



Para más información y
descarga de Tracks escanea
este código QR



ALIRÓN PARKEA TRAPAGARAN

Velódromo Municipal de Trapagaran
Ramón Rubial s.n. | 48510 Trapagaran, Bizkaia
info@alironparkea.com

41



ALIRÓN PARKEA

Rutas BTT

42

Pirulí (Mendibil)

25km



Dificultad +780 m. 2h 15' Recorrido Circular

Punto de SALIDA: Velódromo Municipal de Trapagaran, Trapagaran (Bizkaia)
Punto de LLEGADA: Velódromo Municipal de Trapagaran, Trapagaran (Bizkaia)

Pedales de Hierro

49km

Dificultad +1.600 m. 4h 30' Recorrido Circular

Punto de SALIDA: Velódromo Municipal de Trapagaran, Trapagaran (Bizkaia)
Punto de LLEGADA: Velódromo Municipal de Trapagaran, Trapagaran (Bizkaia)

Alirón

60km

Dificultad +1.920 m. 5h 30' Recorrido Circular

Punto de SALIDA: Velódromo Municipal de Trapagaran, Trapagaran (Bizkaia)
Punto de LLEGADA: Velódromo Municipal de Trapagaran, Trapagaran (Bizkaia)

Las Peñas

33km

Dificultad +910 m. 3h 00' Recorrido Circular

Punto de SALIDA: Velódromo Municipal de Trapagaran, Trapagaran (Bizkaia)
Punto de LLEGADA: Velódromo Municipal de Trapagaran, Trapagaran (Bizkaia)

Burdin Egurra

44km

Dificultad +1.300 m. 3h 45' Recorrido Circular

Punto de SALIDA: Velódromo Municipal de Trapagaran, Trapagaran (Bizkaia)
Punto de LLEGADA: Velódromo Municipal de Trapagaran, Trapagaran (Bizkaia)





RUTAS GRAVEL

RUTAS GRAVEL

VITORIA-GASTEIZ GRAVEL LAND



VITORIA-GASTEIZ

TERRITORIO IDEAL PARA EL CICLOTURISMO

¿Te gusta recorrer y conocer nuevos paisajes en bicicleta? Vitoria-Gasteiz y su entorno más cercano lo tienen todo para disfrutar de una experiencia única en bicicleta. Una orografía agradable, pistas, caminos y carreteras con poca densidad de tráfico, envuelto en unos paisajes de mil colores y teniendo la posibilidad de visitar lugares que te irán narrando la historia de este territorio único y a unas pocas pedaladas de la ciudad.

La bicicleta gravel te acerca más a la aventura y a los viajes, y hace del cicloturismo una actividad mucho más segura al trasladarse a caminos, pistas y carreteras con poco tráfico.

Te abre un mundo de infinitas posibilidades para conectarte con Vitoria-Gasteiz y su entorno.

Te presentamos un total de **8 rutas** para todos los gustos y perfiles. Rutas cortas, de media duración y hasta de 2 días.

Más información:

www.vitoria-gasteiz.org/turismo

📍 1. Vía Verde del Vasco Navarro
2. Monte Olárizu

EUSKADI EN BICICLETA

2



Para más información y
descarga de Tracks escanea
este código QR



Rutas no señalizadas
Utiliza tu GPS



47



EUSKADI EN BICICLETA

VITORIA-GASTEIZ GRAVEL LAND

RUTAS

1. Aires del Zadorra

35km



+144 m.

⌚ 1h 50'



Recorrido Circular



Punto de SALIDA: C.C. Zabalgana G.E. Vitoria-Gasteiz (Araba/Álava)
Punto de LLEGADA: C.C. Zabalgana G.E. Vitoria-Gasteiz (Araba/Álava)

48

2. Caminos con historia

37km



+313 m.

⌚ 1h 55'



Recorrido Circular



Punto de SALIDA: Olárizu. Vitoria-Gasteiz (Araba/Álava)
Punto de LLEGADA: Olárizu. Vitoria-Gasteiz (Araba/Álava)

3. Salburua

43km



+207 m.

⌚ 2h 10'



Recorrido Circular



Punto de SALIDA: Ataria. Vitoria-Gasteiz (Araba/Álava)
Punto de LLEGADA: Ataria. Vitoria-Gasteiz (Araba/Álava)

4. Nuestro mar interior

41km



+139 m.

⌚ 2h 05'



Recorrido Circular



Punto de SALIDA: Ataria. Vitoria-Gasteiz (Araba/Álava)
Punto de LLEGADA: Ataria. Vitoria-Gasteiz (Araba/Álava)

5. Contrastes de La Llanada

60km



+385 m.

⌚ 3h 10'



Recorrido Lineal



Punto de SALIDA: Ataria. Vitoria-Gasteiz (Araba/Álava)
Punto de LLEGADA: Olárizu. Vitoria-Gasteiz (Araba/Álava)

6. La ruta del Románico

70km



+455 m.

⌚ 3h 50'



Recorrido Circular



Punto de SALIDA: Olárizu. Vitoria-Gasteiz (Araba/Álava)
Punto de LLEGADA: Olárizu. Vitoria-Gasteiz (Araba/Álava)

49

7. La ruta Megalítica

80km



+530 m.

⌚ 4h 15'



Recorrido Circular



Punto de SALIDA: Ataria. Vitoria-Gasteiz (Araba/Álava)
Punto de LLEGADA: Ataria. Vitoria-Gasteiz (Araba/Álava)



8. Atravesando los Montes de Vitoria 132km



+1.596 m.

⌚ 2 Días



Recorrido Circular



Punto de SALIDA: Olárizu. Vitoria-Gasteiz (Araba/Álava)
Punto de LLEGADA: Olárizu. Vitoria-Gasteiz (Araba/Álava)

RUTAS GRAVEL

ROMANIC BIKE ROUTE

La Romanic Bike Route es una ruta que pretende vincular al público cicloturista con el patrimonio, tanto natural como cultural.

La ruta alcanza un total de 79,5 Km. y su hilo conductor es el rico patrimonio románico del territorio alavés.

En la provincia de Álava se localizan alrededor de 240 templos románicos, ubicados todos ellos en un entorno de gran riqueza natural. Cada uno de estos templos ofrece alicientes añadidos al meramente artístico: los variados paisajes que se abren a lo largo del recorrido, las panorámicas que se divisan desde muchos de ellos, así como idílicos rincones de contacto con la naturaleza.

Esta ruta del románico, a pedales, nos hará descubrir las principales características de estos templos, dentro del románico tardío, que atiende a una rica decoración, espectacular iconografía y una serie de elementos, en algunos casos maravillosas pinturas góticas en su interior. Al mismo



1. Iglesia de Nuestra Señora de Estibaliz

tiempo la ruta da la opción de conocer y explorar otras rutas ciclables propias del territorio, como son Camino Santiago, Vasco Navarro, GR 38...

Patrimonio, naturaleza y bici para conocer Álava.





RUTAS POR LAS VÍAS VERDES

VÍAS VERDES


Hace décadas, Euskadi acogió en su abrupto territorio una de las más densas redes ferroviarias de vía estrecha de toda la península ibérica. La difícil orografía de este territorio fue la que, en buena medida, propició el crecimiento de una red que se pegaba al terreno y se acercaba a pueblos y a las florecientes fábricas, impulsando el desarrollo socioeconómico de Euskadi.

En la actualidad, Euskadi ha conseguido acondicionar 9 Vías Verdes y más de 180 kilómetros a través de los cuales el usuario puede conocer la historia, cultura y naturaleza de este bello territorio.

Más información:
turismo.euskadi.eus/es/vias-verdes
www.viasverdes.com



1. Via Verde del Bidasoa
2. Via Verde del FC Vasco Navarro



VÍAS VERDES

Ferrocarril Vasco Navarro



56

El 31 de diciembre de 1967 el “trenico”, como se conocía a este ferrocarril, hacía su último viaje. Hoy es posible recorrer este antiguo trazado, reconvertido a vía verde, tanto a pie como en bicicleta, gracias al esfuerzo de recuperación de las diferentes administraciones que han participado en el proyecto. Un total de 125,5 km, que la convierte en una de las más largas y atractivas de toda España.

El visitante, podrá disfrutar de un variado paisaje que incluye zonas urbanas e industrializadas hasta zonas más rurales y naturales de gran belleza, con la oportunidad única de sumergirse en la intrahistoria de este tren, visitando y admirando los vestigios que aún perduran en el trazado del viejo ferrocarril.

En la localidad de Antoñana no se puede dejar de visitar el interesante Centro de Interpretación de la Vía Verde, que ofrece un recorrido por la historia de este antiguo ferrocarril.

No dejes de disfrutar de esta experiencia única.

Recorre una de las vías verdes más largas de toda España

© 1. Centro de Interpretación de la Vía Verde del FC Vasco Navarro, Antoñana.



Más información y Tracks
escaneando este código QR

125,5 km



Trayecto →
Dificultad Media
Firme Tierra compactada y asfalto
Tiempo 9 horas aprox.
Desnivel +1.046 m.
Salida Estella-Lizarra
Llegada Bergara I Oñati (Variante: 11,7 km)

Ruta señalizada



57



VÍAS VERDES

Ferrocarril Vasco Navarro




ETAPA 1.

Estella/Lizarra > Vitoria-Gasteiz

76,1km

Dificultad Media **Tiempo** 5h 30m. Aprox **Desnivel** +994 m.



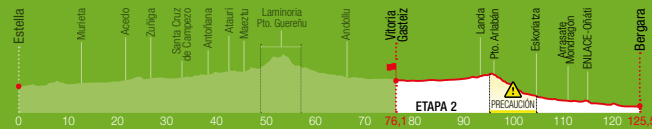
Esta primera etapa conecta Estella-Lizarra con Vitoria-Gasteiz, y te ofrece la oportunidad de disfrutar y conocer las tierras navarras, el paisaje agreste de Montaña Alavesa y finalizar en territorio de Llanada Alavesa. Está condicionada por el túnel de Laminoria (2.195 m.), hoy en día intransitable y cerrado. Para salvarlo, el itinerario se desvía ascendiendo al puerto de Guereñu, con fuertes pendientes y un descenso que debe hacerse con precaución.

ETAPA 2.

Vitoria-Gasteiz > Bergara | Oñati (Variante)

49,4km

Dificultad Fácil **Tiempo** 3h 30m. Aprox **Desnivel** +52 m.



Partiendo de Vitoria-Gasteiz, dirección norte y en apenas 17 km nos acercamos a Landa. Desde aquí y para alcanzar tierras guipuzkoanas se debe salvar un nuevo escollo. El puerto de Arlaban es la mejor opción para franquear este tramo no habilitado como vía verde. Alcanzada la localidad de Eskoriatza, transitaremos por carril bici hasta llegar a Bergara, o bien desviarse hasta la localidad de Oñati por el ramal habilitado.



Esta vía verde atraviesa túneles, la mayoría iluminados, pero se recomienda el uso de luces o frontales.

Una aventura para vivirla en familia




W Vasco Navarro a su paso por Llanada Alavesa

La vía verde del Vasco Navarro, por su distancia, es ideal para planificar un viaje en bicicleta sencillo y al alcance de cualquier aficionado. Tú eliges el punto de partida. Estella-Lizarra, Bergara, Oñati, o incluso Vitoria-Gasteiz son puntos de inicio para descubrir esta vía

verde. Diferentes opciones y diferentes tramos que puedes descubrir como mejor se ajuste a tus posibilidades. Una aventura única para disfrutar en compañía de familia o amigos.



Santuario de Nuestra Señora de Estibaliz




Túnel de Arquijas



Estación de Estella

TODA LA INFORMACIÓN Y
PROPUESTAS PARA RECORRER LA
VÍA VERDE DEL VASCO NAVARRO
EN LA WEB:

www.viaverdevasconavarro.com



VÍAS VERDES

Plazaola-Leitzaran



1. Tramo de la vía verde
2. Puente de Inturia

Hoy en día se puede recorrer los casi 64 kilómetros que la Vía Verde ha podido salvaguardar. Son los que unen, en un tranquilo pedalear las localidades de Andoain (Gipuzkoa) y Sarasa (Navarra). El itinerario permite cruzar parajes de gran belleza y valor medioambiental, como por ejemplo los valles de Larráun y Leitzaran, este último declarado Biotopo Protegido.

Por los rincones del Valle de Leitzaran

Además, esta vía brinda la oportunidad de adentrarse en el túnel de Uitz, el más largo de todas las vías verde españolas y europeas. 2,7 kilómetros perfectamente acondicionados. El agua es otro elemento protagonista de la ruta, ya que el río Leitzaran acompañará al ciclista en gran parte de los kilómetros a su paso por Gipuzkoa.



VÍAS VERDES

Bidasoa



66

Discurre a lo largo del río Bidasoa, siguiendo el antiguo trazado del tren de origen minero, que unía Elizondo con Irun. Actualmente llega hasta Bertiz por un bello entorno natural, pasando por túneles y poblaciones varias. La Vía Verde del Bidasoa posibilita un largo y agradable paseo con un desnivel prácticamente imperceptible para la persona que transita por ella. A lo largo del camino nos toparemos con diques de pequeño tamaño, bunkers de la Guerra Civil y curiosas plantaciones de kiwis. También debemos estar atentos a las escalas fluviales que son aprovechadas por los salmones para

El camino verde que une Gipuzkoa y Navarra

remontar el río Bidasoa, un espectáculo que merece la pena observar si acudimos a este tramo de vieja línea férrea. Actualmente esta Vía Verde está adscrita al proyecto Eurovelo, un ambicioso proyecto de más de 8.000 kilómetros.

© 1. Pedaleando junto al río Bidasoa



Más información y Tracks
escaneando este código QR

36,7 km



Trayecto	→
Dificultad	Baja
Firme	Tierra compactada y asfalto
Tiempo	3 horas
Desnivel	+90 m.
Salida	Behobia (Gipuzkoa)
Llegada	Legasa (Navarra)

Ruta señalizada



67



Esta vía verde atraviesa túneles, la mayoría iluminados, pero se recomienda el uso de luces o frontales.

VÍAS VERDES

Urola



1. Vía Verde del Urola
2. Santuario de Loiola

Siguiendo el antiguo ferrocarril del Urola

Esta Vía Verde es un atractivo itinerario que debe su nombre al río Urola, desde su nacimiento en las faldas del Aizkorri hasta Zumaia, donde desemboca en el Mar Cantábrico. Se señala el inicio del recorrido en el parque de Mirandaola de Legazpia, y durante 37,5 kilómetros transcurre por tramos que intercala carril bici y vía verde en un trazado salpicado de túneles y puentes. La vía llega sin interrupción hasta el barrio de Iraeta en Zestoa. En este punto y durante 4 kilómetros el trazado solo puede ser realizado por carretera hasta el barrio Zumaiarra de Narrondo, donde vuelve a estar acondicionado para peatones y ciclistas. Los últimos kilómetros nos acercan hasta el antiguo muelle de carga de Zumaia que marca el final de este turístico recorrido.



VÍAS VERDES

Arditurri



La Vía Verde de Arditurri es una puerta abierta al encuentro con la naturaleza y la historia; un suave paisaje de evasión hacia territorios que cautivan con su riqueza y variedad paisajística.

Esta histórica vía de comunicación unía la bahía de Pasaia con las minas del Parque Natural de Aiaiko Harria. El tren fue construido en 1901 y se mantuvo en funcionamiento hasta 1966, año en el que fue sustituido por camiones. En el insólito recorrido encontraremos numerosos vestigios del patrimonio de la zona: molinos, casas-torre, galerías, bocas de mina, pozos de ventilación, hornos caleros.

Naturaleza en estado puro

- 1. Vía verde de Arditurri
- 2. Minas de Arditurri



Más información y Tracks
escaneando este código QR

12 km



Trayecto	→
Dificultad	Baja
Firme	Asfalto y bici carril
Tiempo	1 hora 30 minutos
Desnivel	+160 m.
Salida	Pasaia Antxo (Gipuzkoa)
Llegada	Minas de Arditurri (Gipuzkoa)

Ruta señalizada



Esta vía verde atraviesa túneles, la mayoría iluminados, pero se recomienda el uso de luces o frontales.

VÍAS VERDES

Montes de Hierro / Itsaslur



El pasado minero de Bizkaia

Para quienes quieran conocer las raíces del gran Bilbao cosmopolita del siglo XXI, la visita a la Vía Verde de Montes de Hierro se antoja imprescindible, ya que es un paseo por las arterias ferrosas que desde antaño ha distinguido esta ciudad. Esta Vía Verde se consolida como la más larga de Bizkaia. Un itinerario de gran valor natural que recorre así 42 kilómetros por enclaves tan valiosos como el Biotopo Protegido de los Montes de Triano y la playa de la Arena en plena ría del Barbadun (Red

Natura 2000). Además está salpicada de los espectaculares vestigios mineros (cargaderos, ferrerías, minas, hornos de calcinación...) que la convierten en un recorrido singular. Para que todo el mundo pueda disfrutar cómodamente de este trazado, se han inaugurado dos puntos de turismo activo. El primero de ellos lo encontramos al inicio de la ruta en Traslaviña y nos ofrece un servicio de información y alquiler de bicicletas, así como la posibilidad de sentarse a descansar y refrescarnos o saborear una muestra de los mejores productos de esta tierra. El segundo se ubica junto al área recreativa de la Aceña, y además de ofrecer todos estos servicios, nos invita cada domingo a probar nuevas emociones, con actividades siempre distintas, como tiro con arco, rocódromo, etc.

© 1. Tramo de la Vía Verde Itsaslur



Más información y Tracks
escaneando este código QR

42 km



Trayecto	→
Dificultad	Media-Baja
Firme	Tierra compactada y asfalto
Tiempo	3 horas 30 minutos
Desnivel	+650 m.
Salida	Traslaviña
Llegada	Kobaron

Ruta señalizada



Esta vía verde atraviesa túneles, la mayoría iluminados, pero se recomienda el uso de luces o frontales.

VÍAS VERDES

Mutiloa-Ormaiztegui



74

Discorre entra las localidades de Mutiloa y Ormaiztegui, en el corazón del Goierri, siguiendo el antiguo trazado del tren minero que servía para explotar el coto minero de Mutiloa y Zerain. Se trata de un agradable recorrido con muy poco desnivel en el que se pueden ver antiguas zonas de explotación y de tratamiento del mineral y disfrutar de las vistas del Parque Natural de Aizkorri-Aratz. Se puede además conocer los hornos de calcinación y el interior de una explotación real en las Minas de Aizpea.

Existe un juego de orientación dirigido a familias. Para completar el juego hay que responder a las preguntas correspondientes a cada baliza que existen en el recorrido (Mapa e información en la oficina de turismo de Ormaiztegui).



La vía verde de las Basque Highlands

© 1. Ormaiztegui
2. Familia en bicicleta



Más información y Tracks
escaneando este código QR

7,5 km



Trayecto	→
Dificultad	Media-Baja
Firme	Tierra compactada y asfalto
Tiempo	50 minutos
Desnivel	+217 m.
Salida	Mutiloa
Llegada	Ormaiztegui

Ruta señalizada



356
Mutiloa
209

0 1 2 3 4 5 6 7 7.5

Ormaiztegui

75





GRANDES RUTAS

CAMINO DE SANTIAGO

78

EL CAMINO DE LA COSTA 187,3 / 195,7 km | 4 Etapas

El denominado Camino de la Costa que recorre el litoral guipuzcoano para adentrarse en los límites occidentales de Bizkaia, es quizás, una de las alternativas más atractivas para los amantes de las dos ruedas pero también una de las más exigentes. En esta ruta, conviven la Euskadi marinera, la rural y la urbana. En su primer tramo, desde la desembocadura del Bidasoa hasta el límite con Bizkaia, encontramos los desniveles más importantes, todo un reto para los bicigrinos. Las zonas abruptas desaparecen en cuanto nos adentramos en Bizkaia a través de Markina-Xemein. En esta parte descubriremos a golpe de pedal rincones de las comarcas vizcainas de Lea-Artibai, Busturialdea y Uribe, hasta llegar a los parajes de las Encartaciones.

EL CAMINO DEL INTERIOR 193,4 / 181,4 km | 3 Etapas

Recorrer en bicicleta el Camino del Interior, que atraviesa Gipuzkoa y Álava, es tal vez una de las mejores experiencias para aquellos que quieran acercarse y descubrir la Euskadi menos conocida. Tres etapas con aproximadamente 185 kilómetros, que muestran un territorio heterogéneo y enormemente variado. Paisajes costeros, bosques húmedos, huertas fértiles, extensiones de secano, llanadas interminables, localidades fuertemente industrializadas, paisajes rurales y un sinfín de bellas estampas que dan forma a nuestro viaje en bicicleta.

Su recorrido, con dos variantes, puede ser dividido en 3 etapas. En la actualidad, se trata de un camino muy poco transitado por los peregrinos, que suelen dejarse seducir por otras alternativas, pero este es un camino que hace siglos fue uno de ejes de comunicación más importante del norte peninsular.



Organización
de las Naciones Unidas
para la Educación,
la Ciencia y la Cultura



Camino de Santiago de Compostela:
Camino Francés y Caminos del Norte de España
inscritos en la Lista del Patrimonio Mundial
en 1993

79

CAMINO DE SANTIAGO

EL CAMINO DE LA COSTA



80

ETAPAS

1. Irun / Hondarribia → Zarautz **51,6 km**

Dificultad ■ ■ ■ ■ ■ ⌚ 5h 30' 🏔️ +1.025m. ➡ Recorrido lineal

2. Zarautz → Markina-Xemein **46,9 km**

Dificultad ■ ■ ■ ■ ■ ⌚ 5h 🏔️ +982m. ➡ Recorrido lineal

3. Markina-Xemein → Bilbao **59,6 km**

Dificultad ■ ■ ■ ■ ■ ⌚ 6h 🏔️ +1.216m. ➡ Recorrido lineal

4A. Bilbao → Cobarón **29,2 km**

Dificultad ■ ■ ■ ■ ■ ⌚ 2h 45' 🏔️ +250m. ➡ Recorrido lineal

4B. Bilbao → Balmaseda **37,6 km**

Dificultad ■ ■ ■ ■ ■ ⌚ 4h 🏔️ +264m. ➡ Recorrido lineal

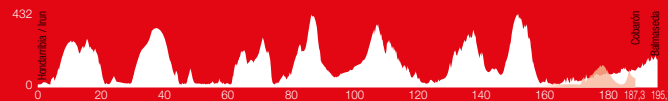
EUSKADI EN BICICLETA



Más información y Tracks
escaneando este código QR



Ruta señalizada



187,3 km
COBARÓN
195,7 km
BALMASEDA



Trayecto ➡
Dificultad Difícil
Tiempo 4 días (Recomendado)
Desnivel +3473 m. / +3487 m.
Salida Hondarribia / Irun (Gipuzkoa)
Llegada Cobarón / Balmaseda (Bizkaia)

81



EUSKADI EN BICICLETA

CAMINO DE SANTIAGO

EL CAMINO DEL INTERIOR



Más información y Tracks
escaneando este código QR

Ruta señalizada



193,4km
BRIÑAS
181,4km
MIRANDA DE EBRO



Trayecto	→
Dificultad	Media
Tiempo	3 días (Recomendado)
Desnivel	+2489 m. / +2023 m.
Salida	Irun (Gipuzkoa)
Llegada	Briñas (La Rioja) / Miranda de Ebro (Burgos)

700

0

20

40

60

80

100

120

140

160

181,4

193,4

Miranda
de Ebro

Briñas

ETAPAS

1. Irun → Beasain **63,5 km**

Dificultad ■ ■ ■ ■ ⌚ 5h 30' ⚡ +976m. ➡ Recorrido lineal

2. Beasain → Vitoria-Gasteiz **80,4 km**

Dificultad ■ ■ ■ ■ ⌚ 7h ⚡ +825m. ➡ Recorrido lineal

3A. Vitoria-Gasteiz → Briñas **49,5 km**

Dificultad ■ ■ ■ ■ ⌚ 4h ⚡ +688m. ➡ Recorrido lineal

3B. Vitoria-Gasteiz → Miranda de Ebro **37,5 km**

Dificultad ■ ■ ■ ■ ⌚ 3h ⚡ +222m. ➡ Recorrido lineal



CAMINO IGNACIANO

84

Recorrer el Camino Ignaciano en bicicleta te dará la oportunidad de recrear el itinerario que el caballero Ignacio de Loiola recorrió en el año 1522 desde su localidad natal, Azpeitia (Gipuzkoa), hasta la ciudad catalana de Manresa. Una peregrinación que comenzó después de su conversión espiritual en Loiola, y que tenía como meta final la ciudad santa de Jerusalén. Actualmente, el camino para bicicletas presenta ciertas variantes al camino marcado para los senderistas, habrá que estar atentos. Sin embargo, el trazado también nos conducirá desde la casa natal de Ignacio en Loiola (Azpeitia) hasta la conocida como “Cova de San Ignacio”, en Manresa (cerca del Monasterio de Montserrat, en Catalunya).

El recorrido a su paso por Euskadi se antoja duro y exigente. Posee aproximadamente unos 200 kilómetros divididos en 4 jornadas o etapas. El trazado vasco nos permitirá conocer



1. Vía Verde del Urola
2. Santuario de Loiola

y recorrer las seis comarcas por las que se transita; Urola Garaia, Urola Erdia, Debagoiena, Llanada Alavesa, Montaña Alavesa y Rioja Alavesa, y nos permitirá acercarnos a descubrir sus rincones más desconocidos. Una ruta realmente atractiva para aquellos que desean buscar experiencias similares a las que ofrece el Camino de Santiago.



85

CAMINO IGNACIANO

ETAPAS

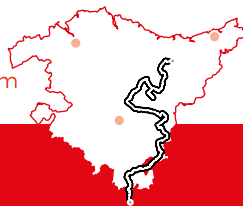


Más información y Tracks
escaneando este código QR


Ruta señalizada



200,5 km



Trayecto →
Dificultad Difícil
Tiempo 4 días (Recomendado)
Desnivel +3.223 m.
Salida Loiola (Gipuzkoa)
Llegada Navarrete (La Rioja)



1. Loiola → Arantzazu 43,2 km

Dificultad  ⌚ 4h 30'  +1.280m.  Recorrido lineal

2. Arantzazu → Araia 67 km

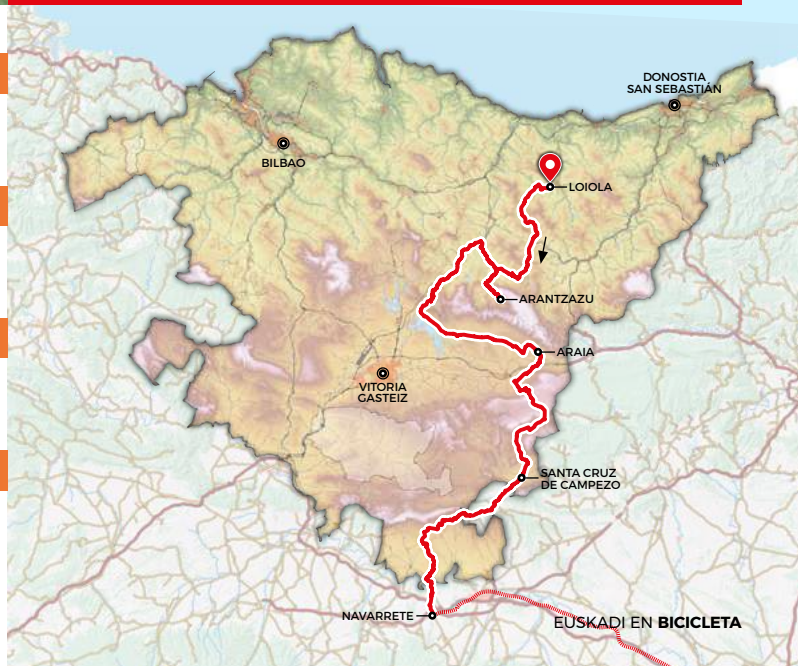
Dificultad  ⌚ 5h  +682m.  Recorrido lineal

3. Araia → Santa Cruz de Campezo 40 km

Dificultad  ⌚ 3h  +572m.  Recorrido lineal

4. Santa Cruz de Campezo → Navarrete 50,3 km

Dificultad  ⌚ 4h 30'  +689m.  Recorrido lineal



Lo ideal es realizarla en 2-3 días, dividiendo las etapas como mejor se adapte a las capacidades de cada cicloturista. Las localidades intermedias de Maturana, Narbaiza, Araia, o Agurain-Salvatierra, pueden ser paradas perfectas en nuestro viaje ya que poseen servicios y lugares para pernoctar.

Además, parte del recorrido está comunicado por tren, lo que va a permitir regresar o acceder a la ruta de manera rápida y cómoda.

Descubre Álava y
déjate seducir



1. Vía Verde del Ferrocarril Vasco Navarro



La ruta está pensada para todo tipo de público. En solitario, en familia o con amigos, es la oportunidad perfecta para adentrarse en una tierra, Álava, que ofrece infinitas posibilidades. Solo hay que comprobarlo.

Pasear por Álava en bicicleta es adentrarse en la historia de esta tierra, mientras un paisaje repleto de colores acompaña al cicloturista en un viaje inolvidable.



GRAN RUTA CICLOTURISTA

LLANADA ALAVESA

PUNTO DE SALIDA DE LA RUTA

• ATARIA

Centro de Interpretación de la Naturaleza

T. 945 254 729

E. ataria@vitoria-gasteiz.org



• Más información y tracks en



SEÑALIZACIÓN

PLACA DE DIRECCIÓN

Indica la dirección a seguir. Estas señales se pueden encontrar en postes verticales, en paredes o mobiliario urbano.





RUTAS URBANAS

VITORIA GASTEIZ

96

Bienvenidos/as a Vitoria-Gasteiz, una de las ciudades más verdes de Europa y que, sin duda, os va a sorprender.

Con un Casco Viejo medieval lleno de historia y totalmente peatonal y un gran entramado de parques naturales con infinidad de posibilidades, esta ciudad se ha convertido en una visita obligada para aquellas personas que se acercan a Euskadi con amigos o peques.

¿Queréis descubrir alguno de sus rincones a golpe de pedal? Vitoria-Gasteiz cuenta con una extensa red de bidegorris (carril bici) de más de 160 km, complementada con una espectacular vuelta perimetral al Anillo Verde, que permite rodear la ciudad y disfrutar de todos sus encantos.

Más información:
www.vitoria-gasteiz.org/turismo



1. Paseo de Fray Francisco de Vitoria
2. Iglesia de San Miguel



97

VITORIA-GASTEIZ

Vuelta al Anillo Verde



1. Ataria, Centro de Interpretación de los Humedales de Salburua.
2. Pasarela de madera en el Parque de Salburua

La Vuelta al Anillo Verde de Vitoria-Gasteiz es una ruta circular de 30,8 kilómetros, que rodea la ciudad, recorriendo y enlazando todos los parques que forman el Anillo Verde.

Desde cualquier punto de la ciudad se accede fácilmente a la Vuelta. Si bien, se propone como lugar de salida la plaza de la Virgen Blanca. Usando como enlace el Paseo de la Senda se alcanza la Basílica de San Prudencio en Armentia, en cuyas inmediaciones se podrá conectar con la Vuelta.

Su recorrido atraviesa ambientes muy diferentes; desde el típicamente forestal, cuando se interna en los parques de Zabalgana y Armentia, hasta el propiamente urbano, a su paso por los barrios periféricos de la ciudad. Gran parte discurre por caminos del Anillo Verde.

El trazado es de dificultad media-baja, apto tanto para público familiar como para personas más habituadas al deporte; un escenario perfecto para recorrer en bicicleta.

A lo largo de la Vuelta encontrarás lugares de interés ambiental y cultural, y áreas de estancia, fuentes y miradores, en los que hacer un descanso. El tramo más urbano permite además disfrutar de cafeterías o comercios a pocos metros de la ruta.

Un recorrido por los parques periurbanos de Vitoria-Gasteiz

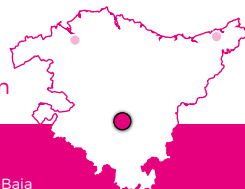


Más información y Tracks
escaneando este código QR

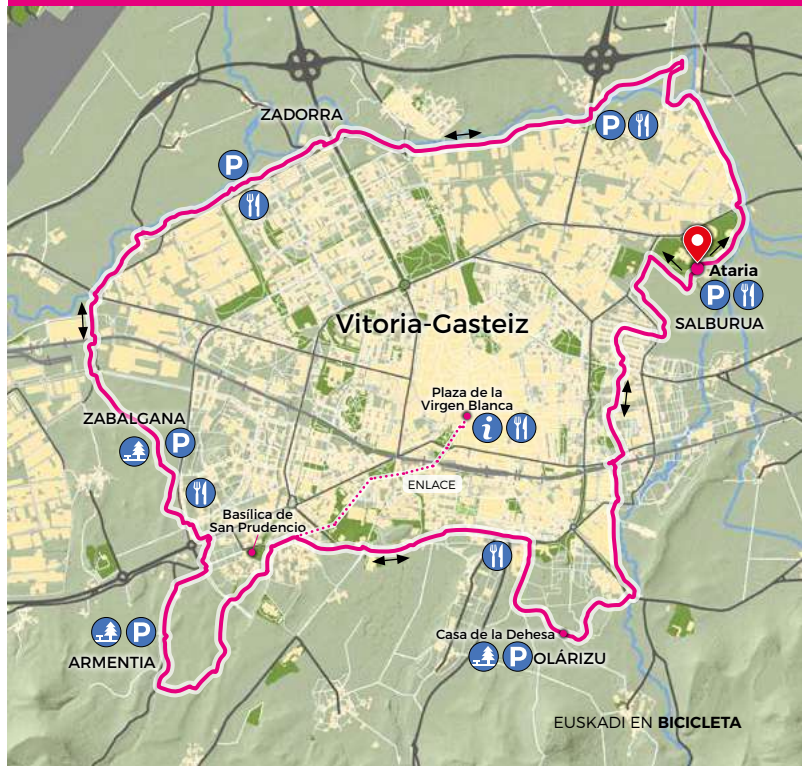
Ruta señalizada



30,8 km



Trayecto	Media-Baja
Dificultad	Tierra compactada y bidegorri
Firme	2 horas 30 min. aprox.
Tiempo	+100 m.
Desnivel	Ataria, Centro de interpretación de los Humedales de Salburua
Salida/Llegada	



BILBAO



1. Puente Zubuzuri
2. Museo Guggenheim Bilbao

Bilbao es una ciudad preparada para disfrutar y aprender de su arquitectura e historia; que ofrece un sinfín de planes para divertirse solo o acompañado: Museos, parques urbanos, mercados callejeros, la Ria...


Una ciudad con
brillo lleno de
modernidad

Descubrir una ciudad tan cosmopolita como Bilbao, ejemplo a nivel mundial de transformación urbanística y que ha mantenido una cultura y señas de identidad que la hacen única y singular, es una experiencia que no puede faltar.

Empresas de alquiler de bicicletas y tours por la ciudad son una magnífica posibilidad que se ofrece al visitante para acercarse a Bilbao.

¡Acompáñanos en esta aventura!

Más información:
www.bilbaoturismo.net



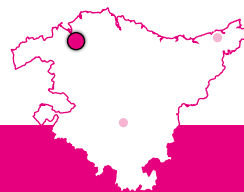
BILBAO


Panorámica de la ría



Más información escaneando este código QR

5,9 km



Trayecto  Fácil
Dificultad Carril bici
Firme 50 min. aprox.
Tiempo
Desnivel +35 m.
Salida El Arenal
Llegada El Arenal

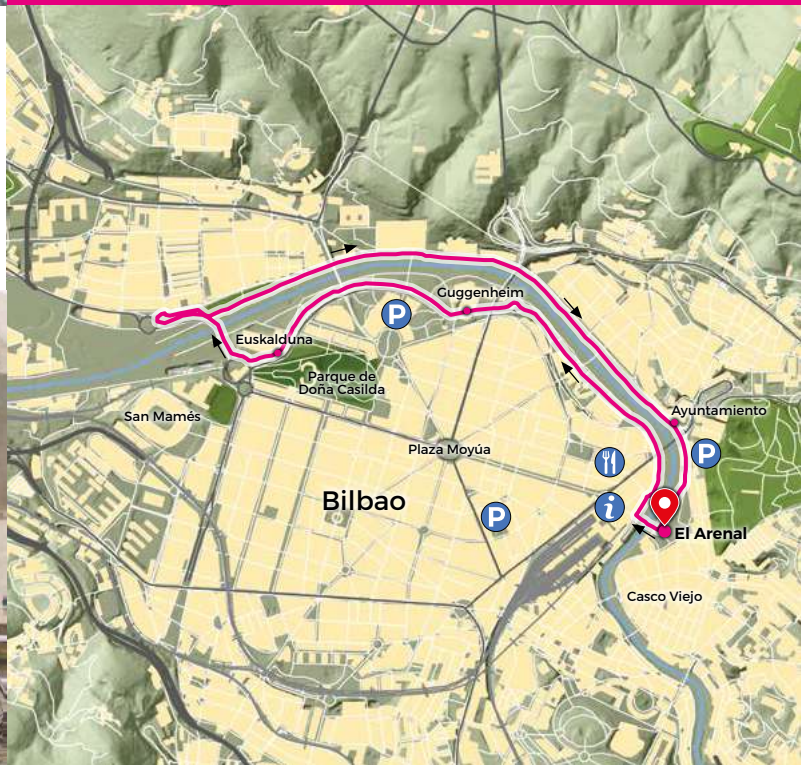
Ruta no señalizada

105

Partiendo del Arenal y en un cómodo trayecto en bicicleta se tendrá la oportunidad de conocer y disfrutar de algunos de los iconos de esta moderna ciudad, El museo Guggenheim, el Palacio Euskalduna, o la ría son algunos de los protagonistas principales. Aunque no debemos dejar de visitar otros lugares de gran interés cercanos al itinerario recomendado como el nuevo estadio de San Mamés, el Sagrado Corazón de Jesús, o el parque de Doña Casilda de Iturriza, donde podremos relajarnos y disfrutar de este hermoso espacio.

Contempla la ciudad desde otro punto de vista

1. Carril bici junto a la ría
2. Museo Guggenheim Bilbao



DONOSTIA/SAN SEBASTIAN

En Donostia te espera una apasionante historia por descubrir, una gastronomía envidiable, playas maravillosas de arena dorada y una gran oferta de ocio para todos los gustos.

Estás en una ciudad fácil y muy segura para poder visitarla desde la bicicleta. Existen varias empresas especializadas donde fácilmente pueden alquilarse todo el material necesario para vivir esta experiencia.

Una ciudad de ensueño ideal para enamorarse desde el sillín de tu bicicleta.

Más información:
www.sansebastianturismoa.eus



1. Pedaleando por el Boulevard
2. Puerto de Donostia-San Sebastián



DONOSTIA/SAN SEBASTIÁN

Ruta urbana



1. Peine del viento
2. Playa de La Concha

Usando la extensa red de carril bici o bidegorris, como los conocemos en Euskadi, se puede visitar la bella ciudad de Donosti de una manera tranquila y diferente. Se tendrá la posibilidad de acercarse a descubrir algunos de los lugares de fama mundial de la ciudad.

A través de esta ruta, el visitante podrá contemplar la imponente estampa del Kursaal, lugar de inicio de la ruta, pedalear junto a la más famosa playa urbana del mundo "La Concha", o visitar la escultura de Eduardo Chillida "El peine del viento". Habrá la posibilidad de visitar el estadio de fútbol de la Real Sociedad, Anoeta, o disfrutar de la estampa que ofrecen los bellos puentes que cruzan el Urumea antes de desembocar en el mar Cantábrico.

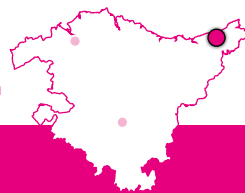
Pedalea junto a la playa urbana más famosa, "La Concha"

La ruta se puede acortar o alargar dependiendo de la capacidad de cada persona, o del tiempo disponible, siempre bajo la cobertura que ofrece la red de bidegorris de la ciudad.



Más información y track
escaneando este código QR

25,1 km



Trayecto

Dificultad

Firme

Tiempo

Desnivel

Salida

Llegada



Media

Carril bici, asfalto

2 horas 30 min. aprox.

+379 m.

Palacio de Congresos KURSAAL

Palacio de Congresos KURSAAL

Ruta no señalizada

109





Si quieres tener más información sobre
otras rutas en bicicleta por Euskadi:

110

RED DE ITINERARIOS VERDES DE ÁLAVA



Arabako ibilbide
berdeen sarea

Red de Itinerarios
Verdes de Álava



RED DE BIDEGORRIS DE GIPUZKOA



111

RUTAS POR BIZKAIA



VÍAS VERDES DE EUSKADI



EMPRESAS DE SERVICIOS

EMPRESAS DE SERVICIOS

114

AITZAKI KIROLAK



Azpeitia

Rutas guiadas en bicicleta por la Vía Verde del Urola

AZPEITIA · Plaza José Antonio Agirre, 5 - 5º D · Gipuzkoa
T. +34 943 150 738 | E. info@aitzakikirolak.com
W. www.aitzakikirolak.com

ALQUIMOTO

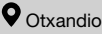


Bilbao

Alquiler de bicicletas.

BILBAO · Jon Arróspide, 14-16 · Bizkaia
T. +34 944 012 563 | E. info@alquimoto.com
W. www.alquimoto.com

AXPE EBIKE

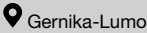


Otxandio

Alquiler de bicicleta eléctrica de montaña.

OTXANDIO · Bizkaia
T. +34 625 702 019
W. www.axpeebike.com

BASATI BIKE



Gernika-Lumo

Visita guiadas por la Reserva de la Biosfera de Urdaibai

GERNIKA-LUMO · Goikoibarra, 15 · Bizkaia
T. +34 644 315 266 | E. basatibike@basatibike.com
W. www.basatibike.com

BASQUE BIKE TOURS



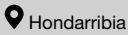
Donostia/San Sebastián

Rutas personalizadas en bicicleta

DONOSTIA/SAN SEBASTIÁN · Paseo Sagastieder, 12-2d · Gipuzkoa
T. +34 636 195 385 | E. info@basquebiketours.com
W. www.basquebiketours.com

115

BASQUE BY BIKE

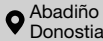


Hondarribia

Rutas guiadas en bicicleta por la Vía Verde del Bidasoa

HONDARRIBIA · Barrio Zimizarga, 49 - Casa Rural Haritzpe · Gipuzkoa
T. +34 635 727 120 | E. basquebybike@gmail.com
W. www.basquebybike.com/es

BASQUE COUNTRY BIKE



Abadiño
Donostia



Experiencias en bici, Alquiler de bicicletas carretera, MTB y eléctricas, Rutas guiadas para grupos, E-bike experience.

ABADIÑO · Solokoa, 4 · Bizkaia | T. +34 688 690 815
DONOSTIA/SAN SEBASTIÁN · Zabaleta, 54 Bajo · Gipuzkoa | T. +34 659 990 551
E. info@basquecountrybike.com | W. www.basquecountrybike.com

BASQUE COUNTRY CYCLING



Donostia/San Sebastián

Alquiler de bicicletas, MTB, Urbanas, Tandem y Eléctricas. Rutas guiadas en bicicleta.

DONOSTIA/SAN SEBASTIÁN · Jose Miguel Barandiaran 24, Bajo · Gipuzkoa
T. +34 943 537 134 | E. info@basquecountrycycling.com
W. www.basquecountrycycling.com

EMPRESAS DE SERVICIOS

BASQUE MTB



Viajes en bicicleta de montaña en la Costa Vasca.

IRUN · Gipuzkoa

T. +34 662 614 470 | E. doug@basquemtb.com

W. www.basquemtb.com

BICI RENT



Alquiler de bicicletas. Rutas guiadas y grupos.

DONOSTIA/SAN SEBASTIÁN · Zurriola, 22 · Gipuzkoa

T. +34 943 271 173 | E. info@bicirentdonosti.es

W. www.bicirentdonosti.es

BILBAOXPERIENCE



Alquiler de bicicletas.

BILBAO · Viuda de Epalza, 12 · Bizkaia

T. +34 688 608 184 | E. bilbaoxperience@gmail.com

W. www.bilbaoxperience.com

BILBAO BIKE TOURS



Alquiler de bicicletas, karts a pedales... Rutas guiadas.

BILBAO · Viuda de Epalza, 12 · Bizkaia

T. +34 688 608 184 | E. bilbaobiketours@gmail.com

W. www.bilbaobiketours.com

BILBOBENTURA



Alquiler de bicicletas.

BILBAO · Muelle Ramón de la Sota, s/n · Bizkaia

T. +34 660 734 953 | E. info@bilbobentura.com

W. www.bilbobentura.com

BILBO BIKE



Alquiler y taller de bicicletas.

BILBAO · Alameda Rekalde, 17 · Bizkaia

T. +34 944 008 407 | E. bilbobike@bilbobike.com

W. www.bilbobike.com

BIZI BADIA



Servicio de alquiler de bicicletas con 5 puntos de recogida/entrega a lo largo de la bahía de Pasaia. (Vía Verde de Arditurri).

PASAIA · Ayuntamiento de Pasaia, Donibane kalea, 19 · Gipuzkoa

T. +34 943 345 371 | W. www.pasaia.eus/es/bizibadia-prestamo-bicicletas



EMPRESAS DE SERVICIOS

BIZI CYCLE TOURS



Experiencia boutique cicloturista en el País Vasco, creada y liderada por Virginia Berasategui

BILBAO · Jardines de Gernika, 13 · Bizkaia
T. +34 690 698 551 | E. bizicycletours@gmail.com
W. www.bizicycletours.com

BIZKAIRROUTE



Alquiler de bicis y rutas guiadas por la vía verde Montes de Hierro.

GORDEXOLA · Plaza El Molinar, 11 · Bizkaia
T. +34 627 658 391 | E. info@bizkairoute.es
W. www.bizkairoute.es

CAPITAL BIKES



Alquiler de bicicletas, rutas guiadas, cursos y talleres.

VITORIA-GASTEIZ · Bizileku. Parque de la Florida. Abierto de julio a septiembre. Email: capitalbikes@gmail.com · Araba/Álava
T. +34 691 112 292 | E. administracion@capitalbikes.es
W. www.capitalbikes.es

CAZAVENTURAS



Ruta interpretativa entre viñedos en BTT o bici eléctrica.

RIOJA ALAVESA · Araba/Álava
T. +34 676 925 746 | E. info@cazaventuras.com
W. www.cazaventuras.com


DESKONECTA



Alquiler de bicicletas eléctricas. Rutas guiadas.

BILBAO · Moraza Plaza, 1 · Bizkaia
T. +34 649 071 616 | E. info@deskonecta.com
W. www.deskonecta.com

E-BIKE VIALKI



Alquiler de bicicletas eléctricas.

VITORIA-GASTEIZ · Goikoberaza, 28 - P. Ind. Jundiz · Araba/Álava
T. +34 607 197 130 | E. info@ebikevialki.net
W. www.ebikevialki.net

EBIKE BAKIO



Rutas guiadas en bicicleta eléctrica.

BAKIO · Zintaudiko Jarduera Gunea, 6 · Bizkaia
T. +34 946 193 480 | E. info@ebikebasque.com
W. www.ebikebasque.com

FEEL BASQUE COUNTRY



Tours personalizados en BTT para ofrecer una experiencia única en contacto con la gente y cultura vasca

HONDARRIBIA · Gipuzkoa
T. +34 667 061 274 | E. kaixo@feelbasquecountry.com
W. www.feelbasquecountry.com

EMPRESAS DE SERVICIOS

GATZEBIKE

📍 Leintz Gatzaga

Alquiler de bicicletas eléctricas

LEINTZ GATZAGA · Gipuzkoa
T. +34 943 713 093 | E. gatzebike@gatzebike.com
W. www.gatzebike.com

GO LOCAL

📍 Donostia/San Sebastián

Alquiler de bicicletas y tours guiados por la Vía Verde de Arditurri desde San Sebastián

DONOSTIA/SAN SEBASTIÁN · Plaza Sarriegi, 9 · Gipuzkoa
T. +34 688 958 118 | E. kaixo@golocalsansebastian.com
W. www.golocalsansebastian.com

GUIARTU

📍 Vitoria-Gasteiz

Itinerarios, tours y viajes en bicicleta por Álava

VITORIA-GASTEIZ · Araba/Álava
T. +34 616 203 656 | E. arturoguiadeviaje@gmail.com
W. www.guiartu.es

IBKBIKE DONOSTIA

📍 Donostia/San Sebastián

Rutas guiadas y alquiler de bicicletas.

DONOSTIA · Ramón María Lili, 9 · Gipuzkoa
T. +34 943 547 507 | E. info@ibkbike.com
W. www.ibkbikerental.com

JWA TOURS

Rutas guiadas en bicicleta.

E. info@jwatours.com
W. www.jwatours.com

LA BICICLETA

📍 Donostia/San Sebastián

Alquiler de bicicletas.

DONOSTIA/SAN SEBASTIÁN · Reyes Católicos, 14 · Gipuzkoa
T. +34 943 44 22 33 / 639 267 948 | E. info@labicicletadonostia.com
W. www.labicicletadonostia.com

LEITZARAN BISITARIEN ETXEA

📍 Andoain

aktiba

Rutas guiadas en bicicleta por la Vía Verde del Plazaola.

CENTRO DE TURISMO ACTIVO LEITZARAN
ANDOAIN · Parque Otieta, Barrio de Leitzotz, 48 Bajo · Gipuzkoa
T. +34 943 300 929 | E. info@leitzaran-andoain.eus
W. www.leitzaran-andoain.eus

LOKOLOKA


📍 Vitoria-Gasteiz

Alquiler de bicicletas y carros de niño, venta y taller.

VITORIA-GASTEIZ · Badaia, 1 · Araba/Álava
T. +34 615 79 61 41 | E. lokoloka.sl@gmail.com
W. www.lokoloka.com

EMPRESAS DE SERVICIOS


LURBIDE

 Vitoria-Gasteiz

Rutas guiadas en bicicleta.

VITORIA-GASTEIZ
T. +34 668 843 833 | E. kaixo@lurbide.com
W. www.lurbide.com

MOBIKELITY

 Vitoria-Gasteiz

Alquiler de bicicletas adaptadas y rutas dirigidas a personas con diversidad funcional.

VITORIA-GASTEIZ
T. +34 616 307 054 | E. mobikelly@gmail.com


MOTORVERDE

 Bilbao

Alquiler de bicicletas eléctricas.

BILBAO · Jon Arróspide, 14-16 · Bizkaia
T. +34 946 128 526 / 688 606 706 | E. alquileres@motorverde.es
W. www.motorverde.es


NATOURING

 Santa Cruz de Campezo

Rutas guiadas en bicicleta por la Vía Verde del Ferrocarril Vasco Navarro

SANTA CRUZ DE CAMPEZO · La Villa, 36 · Araba/Álava
T. +34 656 411 185 | E. info@natouring.net
W. www.natouring.net


OARSO CENTRO MTB GUNEA

 Oiartzun

Alquiler de bicicletas e información sobre rutas en la comarca de Oarsoaldeia

OIARTZUN · Ihurrita bidea 10W (Punto acogida: Parking del campo de fútbol de Oiartzun) · Gipuzkoa
T. +34 644 315 266 | E. oarsomtb@gmail.com | W. www.oarsomtb.com

RIOJA ALAVESA TURISMO

 Rioja Alavesa

Ruta interpretativa entre viñedos en BTT o bici eléctrica

RIOJA ALAVESA · Araba/Álava
T. +34 676 925 746 | E. info@riojaalavesaturismo.com
W. www.riojaalavesaturismo.com

SANSE BIKES

 Donostia/San Sebastián

Alquiler de bicicletas. Rutas y excursiones para grupos.

DONOSTIA/SAN SEBASTIÁN · Boulevard, 25 · Gipuzkoa
T. +34 943 045 229 | E. info@sansebikes.es
W. www.sansebikes.com

TOURNÉ BILBAO

 Bilbao

Alquiler de bicicletas y rutas guiadas. Excursiones de día.

BILBAO · Villarias, 1 · Bizkaia
T. +34 944 249 465 | E. info@tournebilbao.com
W. www.tournebilbao.com



Código Ético del Turismo de Euskadi

El Código Ético del Turismo de Euskadi tiene como objetivo que todas las entidades turísticas incorporen las responsabilidades sociales y la sostenibilidad medioambiental y económica en su práctica diaria.

TURISMO
RESPONSABLE



Hemengoa, zalantzarik gabe. Inconfundiblemente de aquí.

Paregabeko ingurunea eta
bizitzeko modu bakarra.
Un entorno único y
una única forma de vivirlo.

EUSKADI
BASQUE COUNTRY
Gastronomika



euskadigastronomika.eus



EUSKO JAURLARITZA
GOBIERNO VASCO

TURISMO, MERKATUETZA
ETA KONTSUMO SARRA
DEPARTAMENTO DE TURISMO,
COMERCIO Y CONSUMO



enkarterribike

Recorre sobre dos ruedas la Euskadi más sorprendente. MTB, carretera, rutas de un día, planes en familia, servicios especializados para ciclistas y mucho más. Descubre un lugar de récords, inmensas panorámicas y sorpresas a un paso de Bilbao

**Enkarterri, territorio
100 % ciclista**

www.enkarterribike.com

NOTAS

130

Edición:
2023

©:
Administración de la Comunidad Autónoma del País Vasco.
Departamento de Turismo, Comercio y Consumo

Edita:
Eusko Jaurlaritzaren Argitalpen Zerbitzua
Servicio Central de Publicaciones del Gobierno Vasco

Coordinación de contenidos:
Basquetour, Agencia Vasca de Turismo.

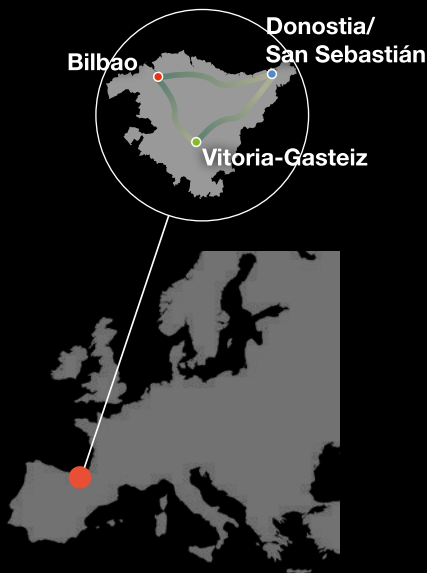
Diseño:
EPS Comunicación

Fotografías:
Banco de imágenes de Basquetour (autores varios).
Entes comarcales de turismo de Euskadi.

Cartografía:
Dirección de Planificación Territorial, Urbanismo y
Regeneración Urbana. Gobierno Vasco.
Hazi Fundazioa.



Todos los derechos reservados. Está prohibida la reproducción parcial y/o total de los textos e imágenes contenidas en esta guía sin la previa autorización de la entidad editora y de los autores y autoras. Agradeceríamos que los errores u omisiones que puedan encontrar en esta guía los comunique a: outdoor@basquetour.eus



turismo.euskadi.eus/es/

Euskadi, bien común

EUSKO JAURLARITZA



GOBIERNO VASCO

TURISMO, MERKATARITZA
ETA KONTSUMO SAILA

DEPARTAMENTO DE TURISMO,
COMERCIO Y CONSUMO

Eusko Jaurlaritzaren Argitalpen Zerbitzu Nagusia

Servicio Central de Publicaciones del Gobierno Vasco